



LEGENDA

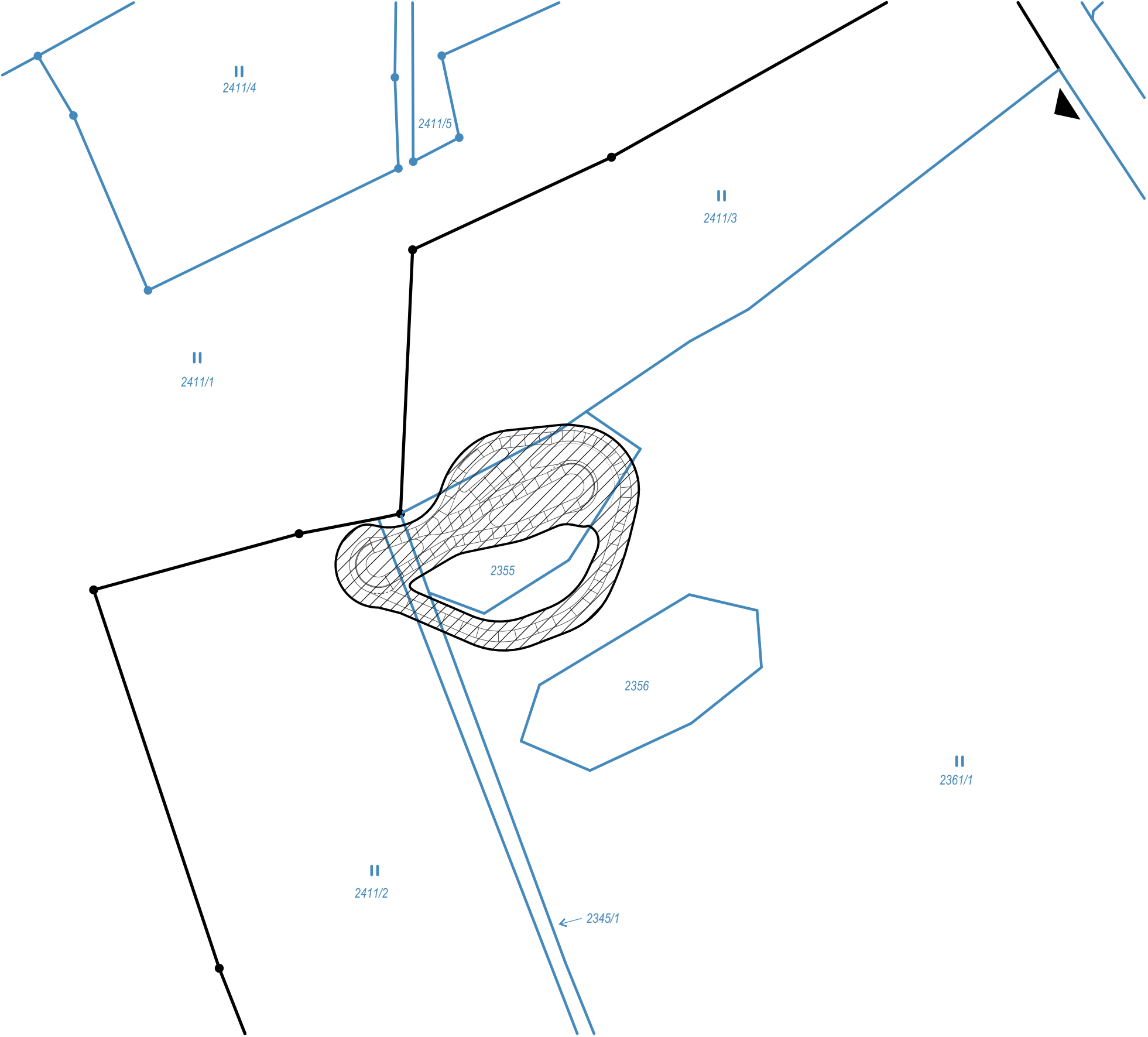
HRANICE ŘEŠENÉHO ÚZEMÍ

HRANICE POZEMKŮ DLE KN

±0,000 = ROVINA PUMPTRACKU = 372,20 n.n. BpV, JTSK				
akce		Novostavba veřejného sportoviště (pumptracku) na poz. parc. č. 2411/2, 2411/3, 2355, 2345/1 a 2361/1 k.ú. Šluknov		
investor		Město Šluknov nám. Míru 1, PSČ 407 77		
místo stavby		Šluknov p.č. 2411/2, 2411/3, 2355, 2345/1, 2361/1		
vypracoval		Ing. Filip Šimer		
odpovědný projektant		Ing. arch. Jakub Loučka ČKA 05143 Hradištko e: jakub.loucka@xylo.cz t: 732 101 951		
stupeň		DOKUMENTACE PRO SPOLEČNÉ ŘÍZENÍ		
dokumentace		D.2.2 - Situační výkresy		
		D.2.2.1		
název přílohy		SITUAČNÍ VÝKRES ŠIRŠÍCH VZTAHŮ		
1: 2800	formát	A3	datum 12/2025	č. paré



Vypracováno podle studie
firmy Bikeparker Services s.r.o.



LEGENDA

- HRANICE ŘEŠENÉHO ÚZEMÍ
- ŘEŠENÁ STAVBA
- HRANICE POZEMKŮ DLE KN
- VSTUP DO AREÁLU

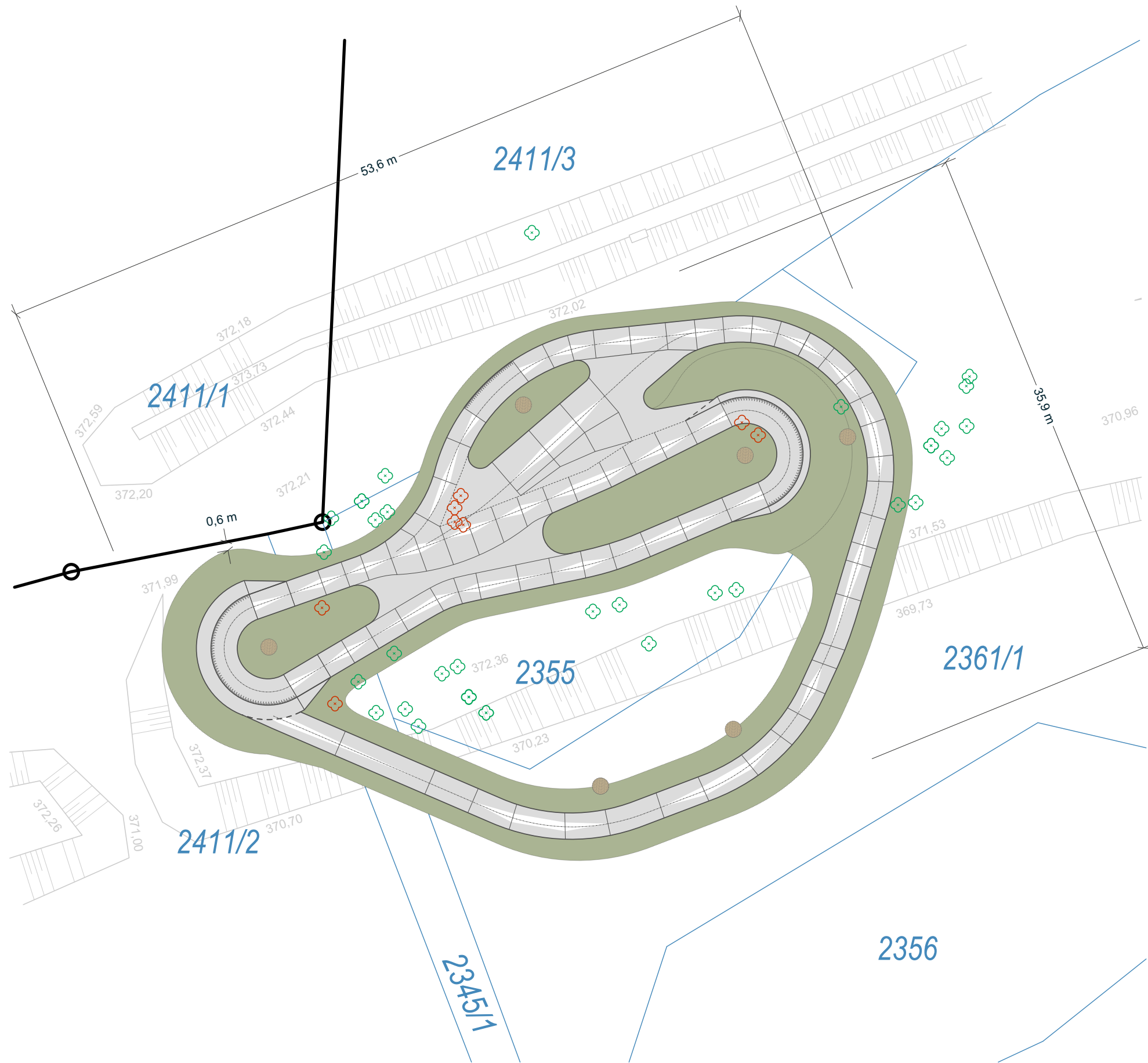


±0,000 = ROVINA PUMPTRACKU = 372,20 n.n.m. BpV, JTSK

akce	Novostavba veřejného sportoviště (pumptracku) na poz. parc. č. 2411/2, 2411/3, 2355, 2345/1 a 2361/1 k.ú. Šluknov		
investor	Město Šluknov nám. Míru 1, PSČ 407 77		
místo stavby	Šluknov p.č. 2411/2, 2411/3, 2355, 2345/1, 2361/1		
vypracoval	Ing. Filip Šimer		
odpovědný projektant	Ing. arch. Jakub Loučka ČKA 05143 Hradištko e: jakub.loucka@xylo.cz t: 732 101 951		
stupeň	DOKUMENTACE PRO SPOLEČNÉ ŘÍZENÍ		
dokumentace	D.2.2 - Situační výkresy		
	D.2.2.2		
název přílohy	KATASTRÁLNÍ VÝKRES		
1: 750	formát	A3	datum 12/2025 č. paré



Vypracováno podle studie
firmy Bikeparker Services s.r.o.



LEGENDA

- ZPEVNĚNÁ PLOCHA - ASFALT
- DRENÁŽNÍ POLE - KAČÍREK
- ZELENÁ PLOCHA - TRÁVNÍK - NÁSYP
- HRANICE ŘEŠENÉHO ÚZEMÍ
- HRANICE POZEMKŮ DLE KN
- TERÉNNÍ NEROVNOSTI
- STÁVAJÍCÍ STROMY
- STÁVAJÍCÍ STROMY URČENÉ KE KÁCENÍ

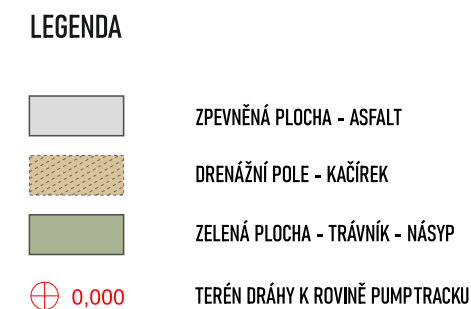
PLOCHA CELKEM 998 m²
PLOCHA ASFALTU 477 m²
ZATRAVNĚNÁ PLOCHA 521 m²

±0,000 = ROVINA PUMTRACKU = 372,20 n.m. Bpv, JTSK

akce	Novostavba veřejného sportoviště (pumtracku) na poz. parc. č. 2411/2, 2411/3, 2355, 2345/1 a 2361/1 k.ú. Šluknov			
investor	Město Šluknov nám. Míru 1, PSČ 407 77			
místo stavby	Šluknov p.č. 2411/2, 2411/3, 2355, 2345/1, 2361/1			
vypracoval	Ing. Filip Šimer			
odpovědný projektant	Ing. arch. Jakub Loučka ČKA 05143 Hradištko e: jakub.loucka@xylo.cz t: 732 101 951			
stupeň	DOKUMENTACE PRO SPOLEČNÉ ŘÍZENÍ			
dokumentace	D.2.2 - Situační výkresy			
	D.2.2.3			
název přílohy	KOORDINAČNÍ SITUAČNÍ VÝKRES			
1: 300	formát	A3	datum 12/2025	č. paré

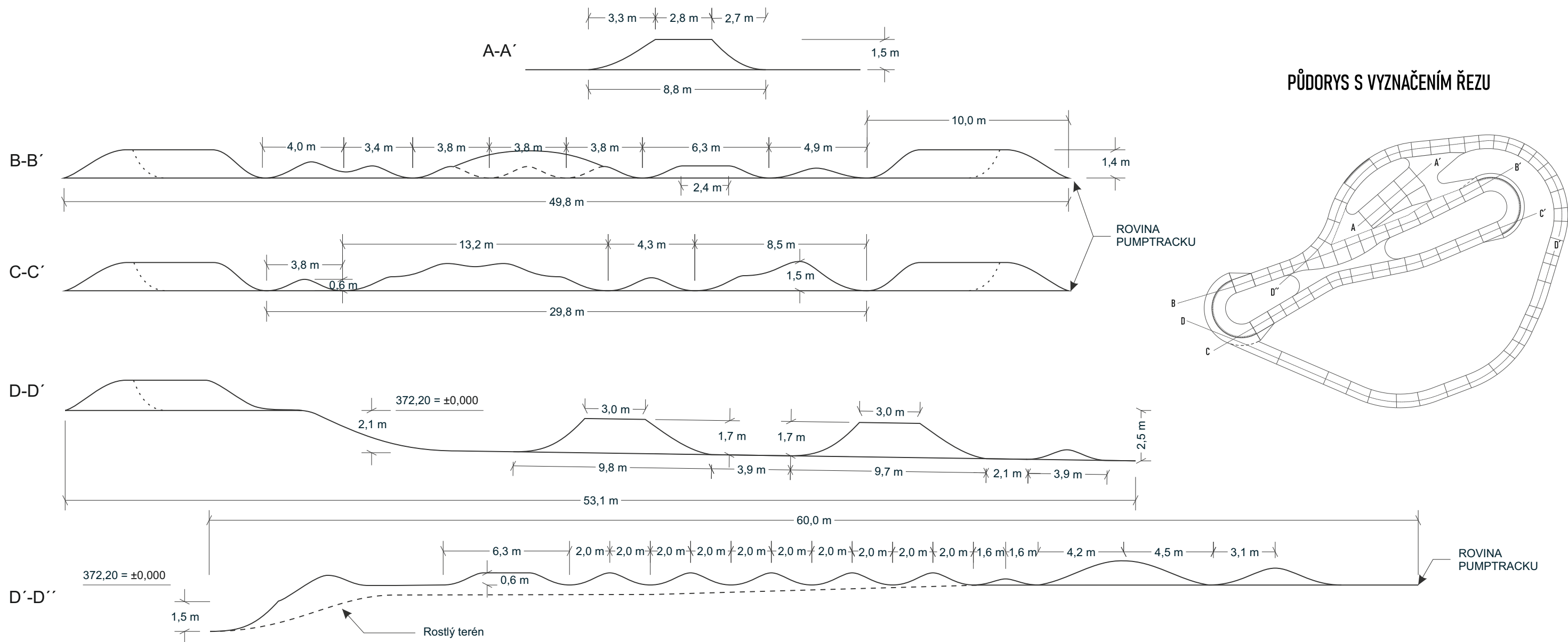


Vypracováno podle studie
firmy Bikeparker Services s.r.o.

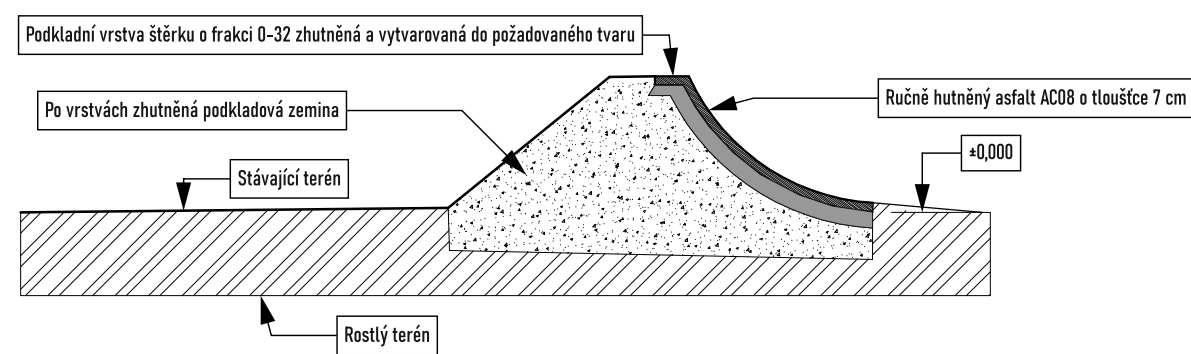


998 m2
477 m2
521 m2

+0,000 = ROVINA PUMPTRACKU = 372,20 .n.m. Bpv, JTSK				
akce		Novostavba veřejného sportoviště (pumptracku) na poz. parc. č. 2411/2, 2411/3, 2355, 2345/1 a 2361/1 k.ú. Šluknov		
investor		Město Šluknov nám. Míru 1, PSČ 407 77		
místo stavby		Šluknov p.č. 2411/2, 2411/3, 2355, 2345/1, 2361/1		
vypracoval		Ing. Filip Šimer		
odpovědný projektant		Ing. arch. Jakub Loučka ČKA 05143 Hradištko e: jakub.loucka@xylo.cz t: 732 101 951		
stupeň		DOKUMENTACE PRO SPOLEČNÉ ŘÍZENÍ		
dokumentace		D.2.3 – Architektonicko-stavební řešení		
		D.2.3.1		
název přílohy		PŮDORYS		
1:200	formát	A3	datum 12/2025	č. paré



UKÁZKA SKLADBY MATERIÁLŮ V ŘEZU KLOPENOU ZATÁČKOU



Vypracováno podle studie
firmy Bikeparker Services s.r.o.

±0,000 = ROVINA PUMPTRACKU = 372,20 n.m. BpV, JTSK			
akce	Novostavba veřejného sportoviště (pumptracku) na poz. parc. č. 2411/2, 2411/3, 2355, 2345/1 a 2361/1 k.ú. Šluknov		
investor	Město Šluknov nám. Míru 1, PSČ 407 77		
místo stavby	Šluknov p.č. 2411/2, 2411/3, 2355, 2345/1, 2361/1		
vypracoval	Ing. Filip Šimer		
odpovědný projektant	Ing. arch. Jakub Loučka ČKA 05143 Hradištko e: jakub.loucka@xylo.cz t: 732 101 951		
stupeň	DOKUMENTACE PRO SPOLEČNÉ ŘÍZENÍ		
dokumentace	D.2.3 - Architektonicko-stavební řešení		
	D.2.3.1		
název přílohy	ŘEZY		
1: 200	formát	A3	datum 12/2025 č. paré